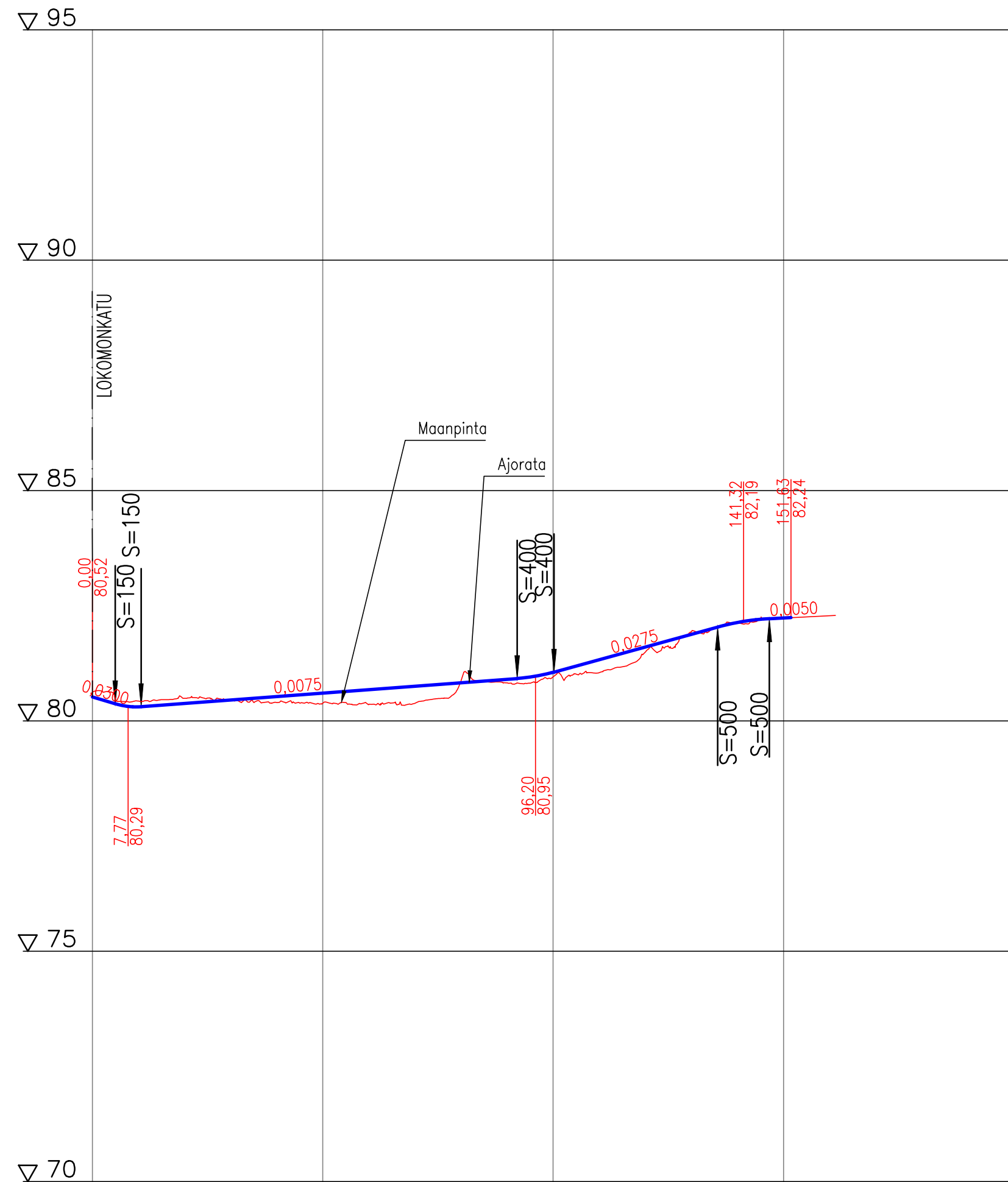
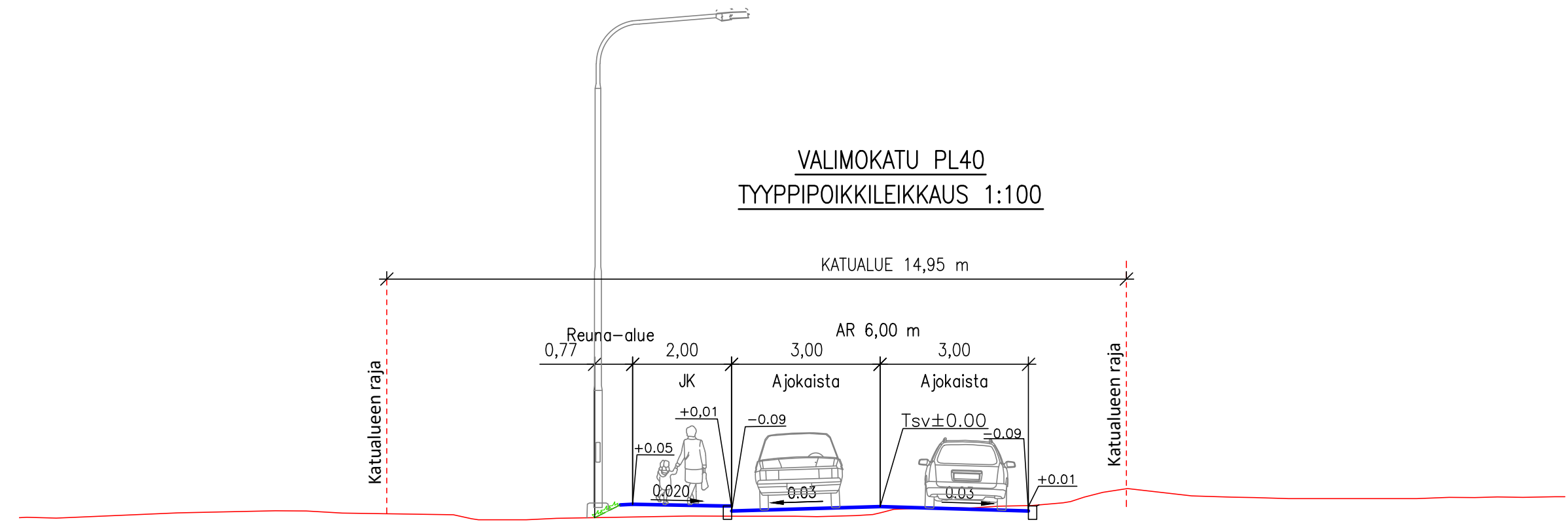
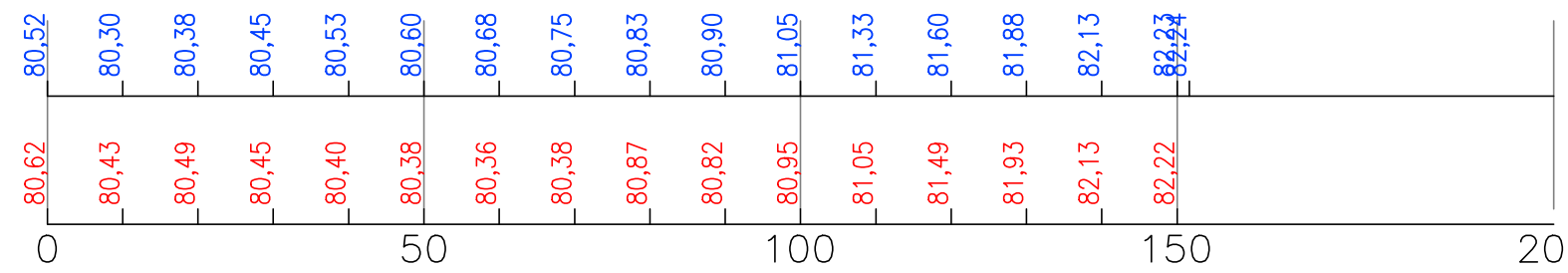


Valimokatu



Tasausviivan korkeus

Maanpinnan korkeus



Tässä suunnitelmassa on käytetty ETRS-GK24/N2000 taso- ja korkeuskoordinaatistoa

TAMPEREEN KAUPUNKI KAUPUNKIYMPÄRISTÖN PALVELUALUE		Ylan päätös: Suunnittelupäällikön päätös: / §	
VALIMOKATU Väli: Lokomonkadusta 150 m pohjoiseen		Muutos Tark. Jouni Sivenius Hyv. Pvm. 4.6.2024 Korvaa piir.n:o Ark.n:o	
HATANPÄÄ (XXII) KATUSUUNNITELMA PITUUSLEIKKAUS 1:1000/1:100 TYYPPIPOIKKILEIKKAUS 1:100		Piirt. Lauri Mäkelä Suunn. Sanni Lehtinen Tark. Arto Viitanen	
Tampereen Ratikka PIKKALAN LINNAINMÄÄ		Piir.n:o 1/22573/2	